



Publikacje dostępne w Powiatowym Centrum Informacji Turystycznej – Rynek 14, Gniezno

Powiat Gniezno
Kierownik: Teresa Wójcik

Powiat Gniezno
– tu powstała Polska



„Powiat Gniezno – tu powstała Polska”

Treść: folder zawierający najważniejszą informację o historii i zabytkach zarówno Gniezna jak i obszaru całego powiatu gnieźnieńskiego. W folderze poznamy historię tworzenia się naszego państwa oraz zaakcentowana zostanie wyjątkowość regionu.

Wersje językowe: polska, angielska, niemiecka, rosyjska, francuska, hiszpańska

Cena: bezpłatne

Powiat Gniezno
Kierownik: Teresa Wójcik

Droga św. Jakuba
w powiecie
gnieźnieńskim



„Droga św. Jakuba w powiecie gnieźnieńskim”

Treść: folder omawiający przebieg pątniczej drogi św. Jakuba przez powiat gnieźnieński, gdzie każdy pielgrzym znajdzie potrzebne i praktyczne informacje a także mapkę przebiegu drogi. Oprócz tego w folderze poznamy idee która zachęci nas do podjęcia tej wędrówki.

Wersje językowe: polska, angielska, hiszpańska, francuska, włoska

Cena: bezpłatne

Powiat Gniezno
Kierownik: Teresa Wójcik

Szlak Piastowski



„Szlak Piastowski”

Treść: folder przybliżający wszystkim jedną z najciekawszych i najważniejszych turystycznie i historycznie tras jaką jest Szlak Piastowski. Poznamy ideę powstania samego Szlaku a także jego przekształceń i rozbudowy. W folderze przeczytać można także co można zobaczyć w poszczególnych miejscowościach na Szlaku Piastowskim a także zapoznać się z mapą.

Wersje językowe: polski, angielski, niemiecki

Cena: bezpłatne

Powiat Gniezno
Kierownik: Teresa Wójcik

Podróż w stylu retro
Gnieźnieńską Koleją
Wąskotorową



„Podróż w stylu retro Gnieźnieńską Koleją Wąskotorową”

Treść: w folderze można przeczytać czym jest kolej wąskotorowa, poznać jej historię w Polsce a także w Gnieźnie. Oprócz tego można się dowiedzieć więcej o parowozach wożących turystów, trasie którą kursuje a także dowiedzieć się praktycznych informacji o jej funkcjonowaniu.

Wersje językowe: polski, angielski, niemiecki

Cena: bezpłatne



„Gniezno – miasto królów”

Treść: folder przybliżający najważniejsze informacje o mieście Gnieźnie. Dzięki publikacji poznamy historię miasta, która nierozdzielnie związana jest z koronacjami królewskimi. Oprócz tego poznamy miejsca warte odwiedzenia oraz znajdziemy informacje o cyklicznych imprezach odbywających się w mieście. Folder posiada także turystyczną mapkę miasta.

Wersje językowe: polski, angielski

Cena: bezpłatne



„Spacerem po Gnieźnie”

Treść: przewodnik po pierwszej stolicy Polski. Najważniejsze informacje o historii miasta, jego atrakcjach, miejscach, które należy odwiedzić będąc w Gnieźnie oraz plan miasta z zaznaczonymi atrakcjami.

Wersje językowe: polski, angielski, niemiecki

Cena: bezpłatne



„G涅ZNO ABC...”

Treść: folder w postaci albumowej, przybliżający najważniejsze informacje o mieście Gnieźnie w formie abecadła. Z folderu dowiemy się o historii miasta, katedry gnieźnieńskiej, szlakach turystycznych, potencjale miasta a także imprezach cyklicznych.

Wersje językowe: polski, angielski, niemiecki

Cena: bezpłatne



„G涅ZNO Miniprzwodnik”

Treść: przewodnik po Gnieźnie gdzie znajdują się najważniejsze informacje o historii i zabytkach miasta. Opisana Katedra Gnieźnieńska wraz z kaplicami i elementami na które wart zwrócić uwagę – przewodnik zawiera prostą mapkę centrum z zabytkami.

Wersje językowe: polski, angielski, niemiecki

Cena: 5zł




„Gniezno Przewodnik”

Treść: w przewodniku znaleźć można bardziej szczegółowe informacje o historii miasta, grodu Lecha czy samej Katedry. Sporo zdjęć i wizualizacji średniowiecznego grodu, wałów czy Katedry. Oprócz tego opisane w skrócie najważniejsze miejsca i zabytki miasta wraz z przydatnymi danymi teleadresowymi. Przewodnik posiada także prostą mapkę centrum.

Wersje językowe: polski, angielski, niemiecki

Cena: 16zł



„Gniezno – Katedra Prymasowska”

Treść: Przewodnik w całości poświęcony Katedrze Gnieźnieńskiej. Zawiera wiele zdjęć wnętrza, historia fundacji Katedry i jej przebudowy na przełomach wieków, jednocześnie omówione wszystkie kaplice znajdujące się wewnątrz a także Drzwi Gnieźnieńskie oraz podziemia katedralne skrywające fundamenty najstarszej budowli.

Wersje językowe: polski, angielski, niemiecki

Cena: 6zł




„Katedra Gnieźnieńska – mini album”

Treść: publikacja w formie albumowej poświęcona rzeźbie architektonicznej gnieźnieńskiej Katedry. Sporo zdjęć detali architektonicznych z wyjaśnieniem ich znaczenia przez specjalistów tej dziedziny.

Wersje językowe: polski

Cena: 7zł




„Drzwi Gnieźnieńskie – mini album”

Treść: publikacja w formie albumowej poświęcona w całości unikatowemu zabytkowi sztuki romańskiej w Polsce – Drzwiom Gnieźnieńskim. Szczegółowo omówione wszystkie kwatery opowiadające życie Św. Wojciecha opatrzone komentarzem specjalisty.

Wersje językowe: polski

Cena: 7zł




„Szlak Piastowski – Perły architektury Archidiecezji Gnieźnieńskiej”

Treść: folder w formie albumowej skupiający się na najciekawszych architektonicznie obiektach znajdujących się na obszarze Archidiecezji Gnieźnieńskiej i Szlaku Piastowskiego. Dzięki publikacji bliżej poznamy takie obiekty jak rotunda Św. Prokopa w Strzelnie, Kolegiata w Kruszwicy czy Bazylika w Trzemesznie.

Wersje językowe: polski

Cena: 7zł




„Gniezno – Katedra i zabytkowe kościoły”

Treść: kompendium wiedzy o zabytkach sakralnych Gniezna. Największą część publikacji zajmuje dość szczegółowe omówienie Katedry Gnieźnieńskiej i jej historii. Oprócz tego każdy zainteresowany znajdzie podstawowe informacje o historii i zabytkach pozostałych wartych odwiedzenia kościołów gnieźnieńskich.

Wersje językowe: polski

Cena: 11zł



„Kościół Bożogrobców w Gnieźnie”

Treść: kilkunastonicowa ulotka poświęcona jednemu z najpiękniejszych a jednocześnie najbardziej kameralnych kościołów w Gnieźnie – kościele Bożogrobców. Jest to jedyny kościół w którego wnętrzu zachowały się oryginalne średniowieczne freski. Najważniejsze informacje o kościele, jego historii oraz o urzekających elementach wnętrza.

Wersje językowe: polski

Cena: 3zł



„Gniezno – Wzgórze Lecha”

Treść: przewodnik w sposób rzeczowy przybliży najważniejsze informacje i historie związane ze Wzgórzem Lecha. Oprócz historii katedry Gnieźnieńskiej, wraz z szczegółowym omówieniem wnętrza i zabytków, które się w niej znajdują, czytelnik pozna historię Muzeum Archidiecezjalnego wraz z szczegółowym omówieniem zabytków oraz ekspozycji znajdujących się wewnątrz.

Wersje językowe: polski

Cena: 13zł



Plan centrum Gniezna

Treść: poglądowy plan turystyczny centrum miasta wraz z zaznaczonymi i wypisanymi najważniejszymi miejscami wartymi odwiedzenia oraz z proponowanymi trasami miejskimi, którymi można poznać miasto.

Wersje językowe: polski, angielski, niemiecki

Cena: bezpłatne




„Spacerownik Wielkopolski”

Treść: rozbudowany przewodnik po Wielkopolsce. Turysta dowie się z niego najważniejszych informacji na temat historii i atrakcji m.in. takich miejsc jak: Poznań, Ostrów Lednicki, czy Gniezno. Sporo praktycznych informacji, namiary na instytucje kultury, proste mapki oraz zdjęcia z danych miejsc.

Wersje językowe: polski

Cena: 25zł




„Tajemnice Gniezna”

Treść: obszerny zbiór informacji, dokumentów i zdjęć z okresu 1919 – 1960r. Autor – historyk, regionalista i przewodnik dotarł do wielu ludzi i dokumentów przybliżających życie Gniezna w pierwszej połowie XXw. – wiele ciekawostek o których trudno znaleźć informacje w innych podobnych publikacjach.

Wersje językowe: polski

Cena: 35zł



„Droga Św. Jakuba”

Treść: praktyczny przewodnik dla pielgrzymów przemierzających Drogę św. Jakuba. Przewodnik poświęcony polskiemu odcinkowi trasy: Gniezno – Zgorzelec – Praga. Omówione poszczególne etapy trasy, wraz z mapkami oraz sugestiami w kwestii noclegowej i gastronomicznej.

Wersje językowe: polski

Cena: 20zł



„Legendy Gnieźnieńskie”

Treść: zbiór legend związanych z Gniezdem jak i okolicami Gniezna. W książce m.in. poznać można bliżej legendę o Orlim gnieździe, Królu węzów z pod Gniezna, Podziemnym Wawelu czy Martwych wojownikach w Gnieźnie. Wszystkie legendy są napisane przystępnym językiem, zachęcającym do lektury.

Wersje językowe: polski

Cena: 8zł

„Legendy Gnieźnieńskie”




Treść: zbiór legend związanych z Gniezmem jak i okolicami Gniezna. W książce m.in. poznać można bliżej legendę o Orlim gnieździe, Królu wężów z pod Gniezna, Podziemnym Wawelu czy Martwych wojownikach w Gnieźnie. Wszystkie legendy są napisane przystępnym językiem, zachęcającym do lektury uzupełnione kolorowymi ilustracjami.

Wersje językowe: polski

Cena: 11zł

„Od dworu do dworu”




Treść: zbiór wybranych, ciekawych dworów oraz pałaców znajdujących się na terenie Powiatu Gnieźnieńskiego. Folder zawiera podstawowe informacje, historię każdego obiektu oraz zdjęcia i mapkę pokazującą rozmieszczenie dworów w Powiecie.

Wersje językowe: polski

Cena: 5zł

„Spacer po Inowrocławiu”




Treść: przewodnik turystyczny po najciekawszych miejscach Inowrocławia. W prosty i przejrzysty sposób przybliżone najważniejsze informacje wraz z praktycznymi wskazówkami dotyczącymi zwiedzania miasta. Publikacja opatrzona mapką orientacyjną i zdjęciami.

Wersje językowe: polski

Cena: 6zł

Przewodniki dotyczące Łądu nad Wartą




Treść: trzy przewodniki przybliżające historię pocysterskiego klasztoru w Łądzie. Podstawowe informacje o historii samego Łądu jak i cystersów oraz ich związku z tym miejscem.

Wersje językowe: polski, angielski

Cena: 5zł/szt.


Foldery tematyczne dotyczące Wielkopolski



Treść: seria folderów, przybliżających atrakcje oraz ciekawe miejsca w Wielkopolsce. W biurze dostępne są m.in. foldery: Szlak zamków, pałaców i dworów, Szlak Piastowski, Muzea w obiektach zabytkowych, Szlak Cysterski czy Miejsca Pielgrzymkowe w Wielkopolsce.

Wersje językowe: polski, angielski, niemiecki

Cena: bezpłatne



Ulotka dotycząca Grodu w Grzybowie

Treść: ulotka z której dowiedzieć się można najważniejszych informacji na temat historii grodu w Grzybowie, jego badań a także odkryć archeologicznych. Praktyczne informacje o ofercie grodu wraz z danymi teleadresowymi.

Wersje językowe: polski

Cena: bezpłatne



„The Visitor - Wielkopolska”

Treść: obszerny przewodnik po Wielkopolsce, prezentujący najciekawsze miejsca warte odwiedzenia. W przewodniku znaleźć można wiele praktycznych informacji, wraz z rozkładami jazdy komunikacji miejskiej, telefonami do korporacji taksówkowych, mapy miast ale także bazą noclegową czy gastronomiczną.

Wersje językowe: polski, angielski, niemiecki

Cena: bezpłatne



Żnińska Kolej Wąskotorowa

Treść: ulotka informująca o żnińskiej kolei wąskotorowej, która co roku w sezonie wozi turystów m.in. do Żnina, Biskupina czy Wenecji. Podstawowe informacje o funkcjonowaniu kolejki, rozkład jazdy a także ceny biletów.

Wersje językowe: polski

Cena: bezpłatne

Przewodniki po Wągrowcu



Treść: zestaw przewodników po najciekawszych miejscach w Wągrowcu oraz w najbliższej okolicy. Proponowane trasy zwiedzania, baza noclegowa, gastronomiczna, dane teleadresowe do placówek kulturalnych.

Wersje językowe: polski

Cena: bezpłatne

Ulotka Grodu Pobiedziska



Treść: ulotka informująca o grodzie w Pobiedziskach z unikalną wystawą machin obłężniczych naturalnej wielkości. Praktyczne informacje dotyczące funkcjonowania, ceny biletów dane teleadresowe.

Wersje językowe: polski, angielski, niemiecki

Cena: bezpłatne



„Jedziemy na wieś”

Treść: folder prezentujący gospodarstwa agroturystyczne znajdujące się na terenie powiatu gnieźnieńskiego. Charakterystyka poszczególnych gospodarstw wraz z danymi teleadresowymi.

Wersje językowe: polski, angielski, niemiecki

Cena: bezpłatne



Foldery promocyjne z regionu Kujawsko-Pomorskiego

Treść: zestaw folderów poświęconych historii, zabytkom, ciekawym miejscom takich miejsc jak: Włocławek, Płowce, Brześć Kujawski. Foldery prezentują także formę aktywnego wypoczynku rowerowego a także ofertę kulturalną regionu.

Wersje językowe: polski

Cena: bezpłatne




„Poznań warto zobaczyć”

Treść: przewodnik przybliżający turystom najważniejsze miejsca i najciekawsze obiekty znajdujące się w Poznaniu. Folder podzielono na kilka kategorii od historii, atrakcji kulturalnych, przez rekreację czy gastronomię. Podręczna mapka miasta oraz namiary na poszczególne miejsca.

Wersje językowe: polski

Cena: bezpłatne



„Przechadzki po Poznaniu”

Treść: zestaw proponowanych przechadzek po Poznaniu w wersji folderów. Sześć różnych tematycznie zestawów wycieczek, dzięki którym możemy poznać m.in.: Najstarszy Poznań, Fortyfikacje Poznania, Szlak modernizmu czy Zielony Poznań.

Wersje językowe: polski, angielski, niemiecki

Cena: bezpłatne

Foldery tematyczne dotyczące Wielkopolski



Treść: seria folderów wydawanych przez Wielkopolską Organizację Turystyczną, dotycząca różnych form poznawania naszego województwa. W skład serii wchodzi m.in. następujące foldery: Turystyka wodna w Wielkopolsce, Turystyka aktywna, Turystyka konna czy Największe atrakcje turystyczne.

Wersje językowe: polski

Cena: bezpłatne




„Turystyka na kolejowych szlakach Wielkopolski”

Treść: publikacja adresowana do wszystkich miłośników kolejnictwa. Z folderu można dowiedzieć się gdzie w Wielkopolsce zobaczyć można zabytkowe parowozy, parowozownie ale także kolejki wąskotorowe.

Wersje językowe: polski

Cena: bezpłatne



„Władysław Biały – ostatni książę kujawski, największy podróżnik spośród Piastów”

Treść: książka poświęcona bardzo ciekawemu życiu księcia Władysława Białego oraz jego podróżom. Książka napisana w sposób przystępny, który potrafi zainteresować każdego miłośnika historii.

Wersje językowe: polski

Cena: 35zł



Przewodnik po Inowrocławiu

Treść: przewodnik w prosty i przejrzysty sposób przekazuje najważniejsze informacje o historii oraz atrakcjach miasta Inowrocław. W publikacji wiele praktycznych informacji: namiary na noclegi, gastronomię oraz przydatne telefony.

Wersje językowe: polski, angielski, niemiecki

Cena: bezpłatne



„Biskupin i nie tylko na Szlaku Piastowskim”

Treść: gazetka poświęcona regionowi Pałuk, każdy turysta znajdzie tu zbiór najważniejszych informacji o takich miejscach jak Biskupin, Żnin, Gąsawa czy Wenecja. Zbiór aktualnych informacji o ekspozycjach w poszczególnych miejscach oraz ich ofercie – także baza noclegowa i gastronomiczna.

Wersje językowe: polski

Cena: bezpłatne



„Turystyka szkolna – Powiat Żniński”

Treść: folder prezentuje ofertę dla szkół powiatu żnińskiego placówek muzealnych i kulturalnych. Kalendarze imprez, ceny wstępów, lekcje muzealne oraz podstawowe informacje dla zwiedzających, folder zawiera także mapkę atrakcji regionu.

Wersje językowe: polski

Cena: bezpłatne




Zestaw folderów promocyjnych Stowarzyszenia Światowid

Treść: Lokalna Grupa Działania Stowarzyszenia Światowid działa na terenie Łubowa i kilku sąsiadujących z nim gmin. Foldery Produkt lokalny oraz Turystyka oferują zainteresowanym lokalne wyroby i smakołyki wraz z zamiarami na producentów oraz zbiór wybranych atrakcji turystycznych z rejonu działania Stowarzyszenia.

Wersje językowe: polski

Cena: bezpłatne




„Wielka pętla Wielkopolski”

Treść: ulotka informacyjna na temat dróg wodnych wielkiej pętli Wielkopolski. Przybliży ona najważniejsze trasy rzeką Wartą czy Notecią. W folderze znaleźć można wszelkie najważniejsze informacje dla osób pragnących zwiedzić Wielkopolską drogą wodną.

Wersje językowe: polski

Cena: bezpłatne



„Cysterski szlak rowerowy”

Treść: ulotka przybliżająca trasę cysterskiego szlaku rowerowego, który biegnie od Poznania, przez Owińska, Wągrowiec, Tarnowo Pałuckie do Łekna. Krótki rys historyczny miejsc związanych z zakonem cystersów znajdujących się na trasie oraz mapka całej trasy.

Wersje językowe: polski

Cena: bezpłatne



„Dziedzictwo kulturowe Puszczy Zielonka i jej okolic”

Treść: ulotka informująca o bogatym dziedzictwie Puszczy Zielonka zarówno naturalnym w postaci lasów czy tras pieszych i rowerowych a także kulturowych w postaci szlaku kościołów drewnianych. W punkcie informacji znajdują się także ulotki poświęcone bezpośrednio Szlakowi Kościołów Drewnianych.

Wersje językowe: polski, angielski

Cena: bezpłatne


Mapy:



Gniezno – plan miasta

Mapa oferująca oprócz samego planu miasta, podstawowe informacje o historii i zabytkach, wraz z namiarami na obiekty noclegowe i gastronomiczne.


Cena: 4zł



Gniezno – Szlak Piastowski

Szczegółowa mapa miasta Gniezna z jednej strony oraz z mapą Szlaku Piastowskiego z drugiej w skali 1:20 000. Zaznaczone i opisane najważniejsze miejsca godne odwiedzenia zarówno w Gnieźnie jak i na Szlaku – oraz przydatne telefony i namiary na wybrane noclegi oraz gastronomię.


Cena: 8zł



Powiat Gnieźnieński

Mapa turystyczna powiatu gnieźnieńskiego w skali 1: 75 000, oferująca podstawowe informacje o atrakcjach znajdujących się w obrębie powiatu, namiarami na noclegi, gastronomię i placówki muzealne. Na mapie zaznaczone również trasy rowerowe, piesze i Droga Św. Jakuba.

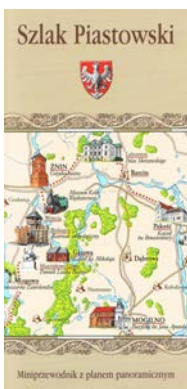
Cena: 15zł



Atlas znakowanych szlaków rowerowych w Wielkopolsce

Zbiór map poświęconych trasom rowerowym po Wielkopolsce – poszczególne trasy podzielone na mniejsze mapki wraz z opisem szlaku, umożliwiające łatwiejsze i szybsze korzystanie podczas podróży rowerowych.


Cena: 19zł



Miniprzewodnik i mapa po Szlaku Piastowskim

Miniprzewodnik w formie mapy turystycznej obrazującej przebieg Szlaku Piastowskiego w formie rysunkowej. Publikacja zawiera także opisy wszystkich miejscowości znajdujących się na Szlaku.

Cena: 5zł



Powidzki i Nadwarciański Park Krajobrazowy

Dwie mapy w jednym – Powidzkiego i Nadwarciańskiego Parku Krajobrazowego w skali 1: 50 000. Publikacja zawiera podstawowe informacje o Parkach i ich atrakcjach, szlaki rowerowe a także foto kody umożliwiające znalezienie szerszych informacji o wybranych miejscach.


Cena: 7zł



Jezioro Powidzkie i Jezioro Niedźmiegiel

Dwie mapy w jednym – rejonów wypoczynkowych dwóch jezior: Powidzkiego i Niedźmiegiel w skali 1: 30 000. Podstawowe informacje o terenie, baza noclegowa, przydatne numery telefonów oraz zaznaczone szlaki rowerowe.

Cena: 5zł



Mapa rowerowa Poznania

Mapa w skali 1: 25 000 prezentująca trasy rowerowe po Poznaniu. Mapa oferuje praktyczne informacje o szlakach a także terenach rekreacyjnych Poznania.

Cena: bezpłatne

Oprócz powyższych publikacji biuro Informacji Turystycznej w Gnieźnie oferuje ulotki i materiały promocyjne dotyczące noclegów, gastronomii, obiektów muzealnych i atrakcji kulturalnych z rejonu Gniezna jak i Szlaku Piastowskiego.